



DREAL BRETAGNE

MISE A 2X2 VOIES DE LA RN176 ENTRE L'ESTUAIRE DE LA RANCE ET L'ECHANGEUR DE LA CHENAIE

VOLUME 1

PIECE B - PLAN DE SITUATION

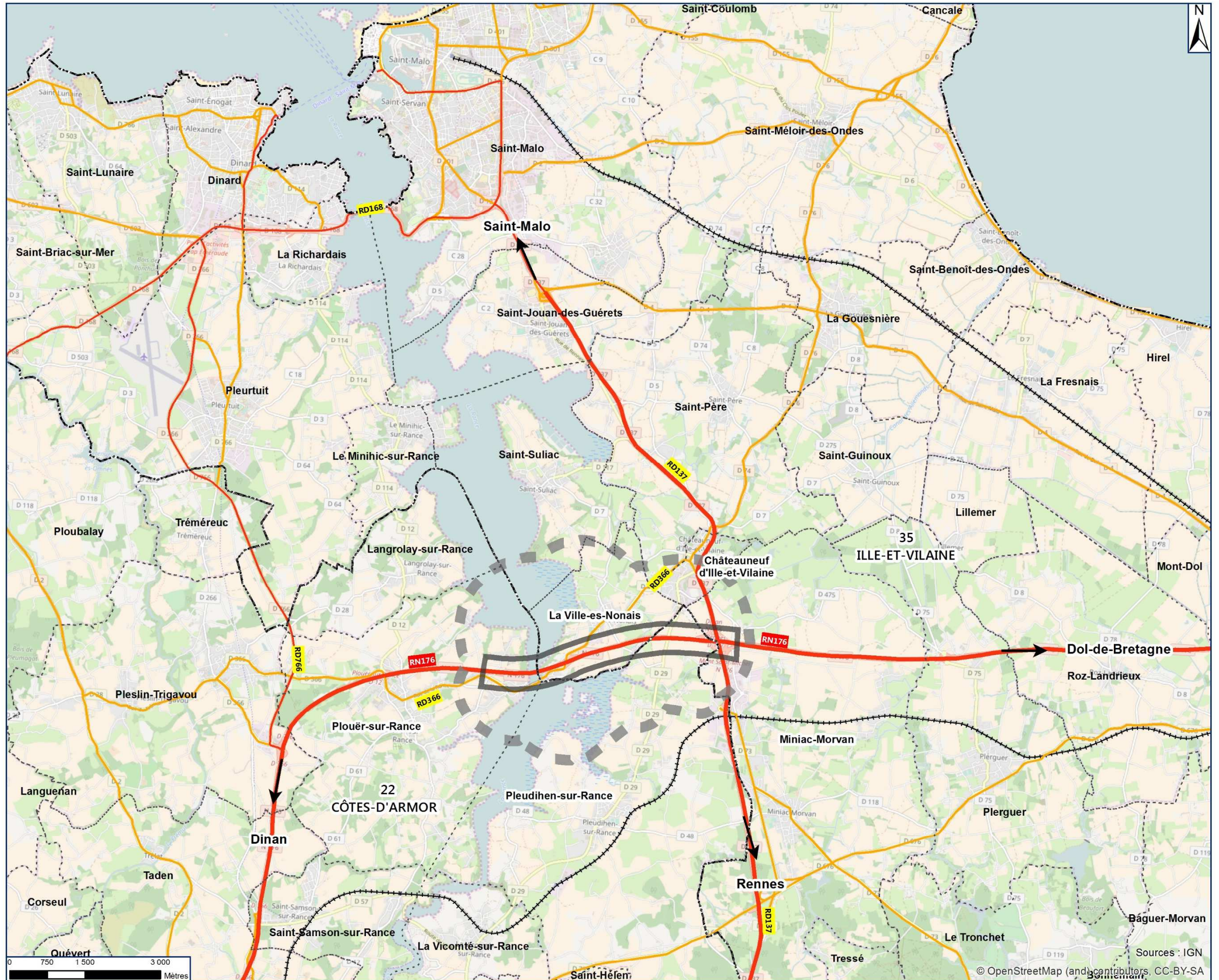
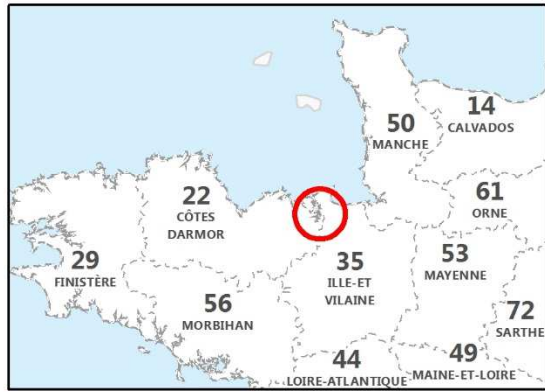
Emetteur Arcadis
Agence de NANTES
17 Place Magellan
Le Ponant 2 - Zone Atlantis
BP 10121
44817 St Herblain Cedex
Tél. : +33 (0)2 40 92 19 36
Fax : +33 (0)2 40 92 76 20

Réf affaire Emetteur 12-001887
Chef de Projet Sophie BIETH
Auteur principal Camille REMOUÉ
Nombre total de pages 4

Indice	Date	Objet de l'édition/révision	Etabli par	Vérifié par	Approuvé par
A01	20/01/2017	Première diffusion	CAR	LLR	SBI
B01	10/04/2017	Prise en compte des remarques de la DREAL Bretagne	CAR	LLR	SBI
C01	01/09/2017	Maj suite remarques DMOI	CAR	LLR	SBI

Il est de la responsabilité du destinataire de ce document de détruire l'édition périmée ou de l'annoter « Edition périmée ».

Document protégé, propriété exclusive d'ARCADIS ESG.
Ne peut être utilisé ou communiqué à des tiers à des fins autres que l'objet de l'étude commandée.



Légende

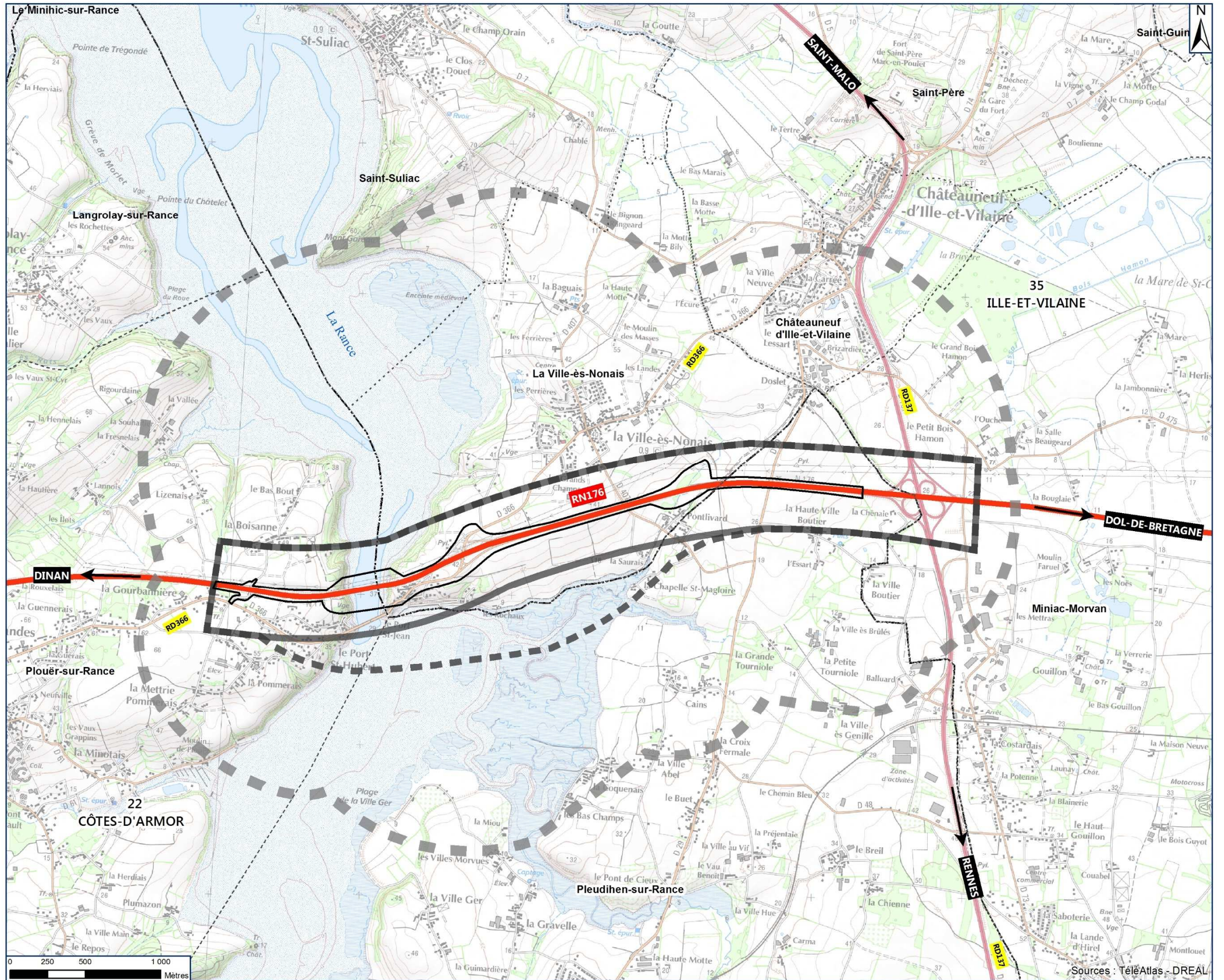
- Limite de département
- Limite de communes

Projet

- Aire d'étude rapprochée (300m)
- Aire élargie

Infrastructures

- Type autoroutier
- Liaison principale
- Liaison régionale
- Voie ferrée



Légende

--- Limite de département

- - - Limite de commune

Projet

— RN176

▭ Aire des opérations du projet

▭ Aire d'étude rapprochée (300m)

▭ Aire d'étude intermédiaire faune - flore

▭ Aire élargie

